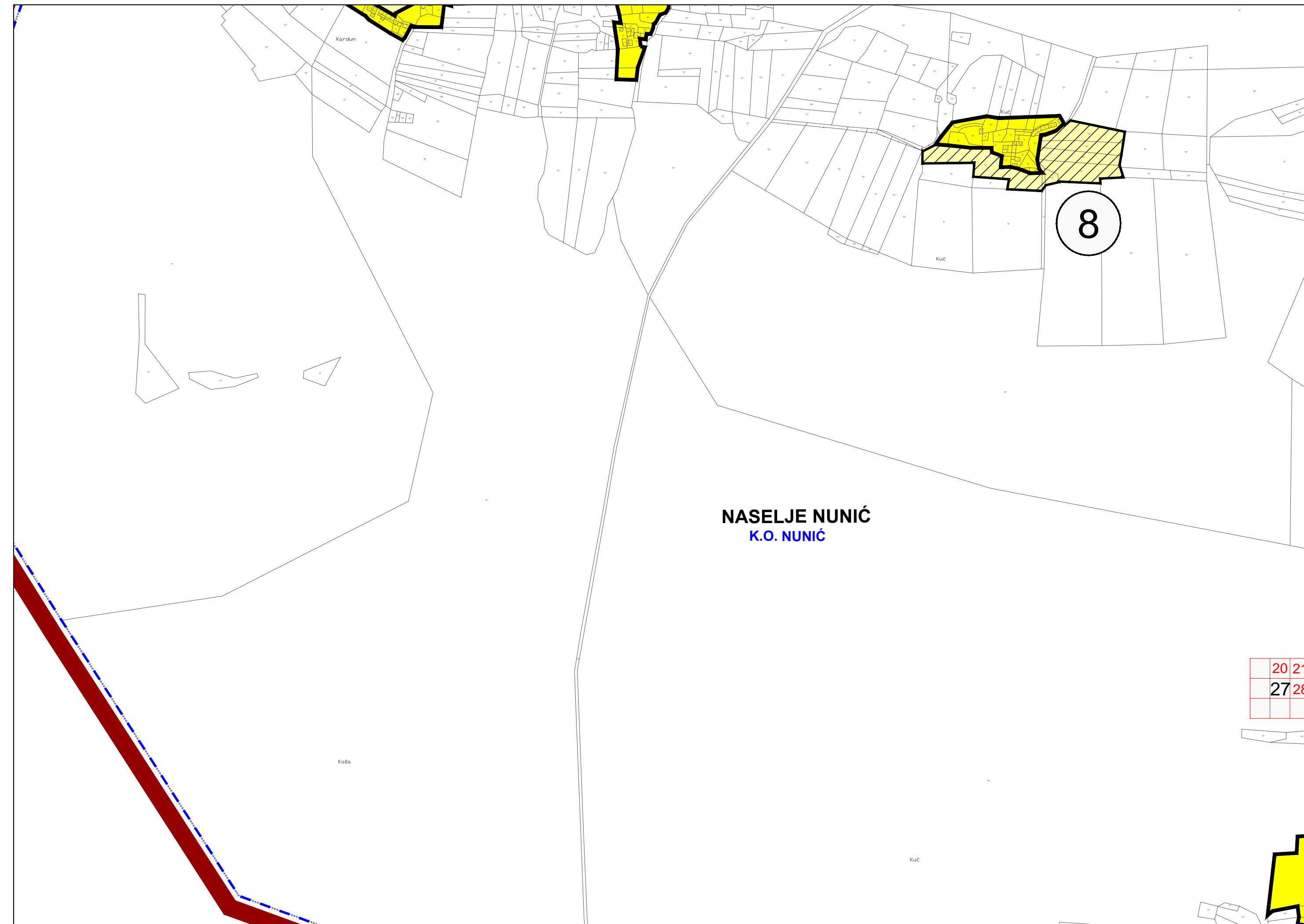







## GRAĐEVINSKA PODRUČJA















Županija:	ŠIBENSKO-KNINSKA		
Općina:	OPĆINA KISTANJE		
Naziv prostornog plana:	DOPUNE PROSTORNOG PLANA UREĐENJA OPĆINE KISTANJE		
Naziv kartografskog prikaza:	GRAĐEVINSKA PODRUČJA		
Broj kartografskog prikaza:	4.27	Mjerilo kartografskog prikaza:	1:5000
Odluka o izradi dopuna PPUO Kistanje: Službeni vjesnik Šibensko-kninske županije br. 6/16.	Odluka predstavničkog tijela o donošenju plana: Službeni vjesnik Šibensko-kninske županije br 13/16.		
Pravna osoba/tijelo koje je izradilo plan: <b>URBOS doo SPLIT</b> Biro za prostorno planiranje,urbanizam i zaštitu okoliša			
Pečat pravne osobe/tijela koje je izradilo plan:	Odgovorna osoba:  MAJA MADIRACA, dipl. oec.		
Odgovorni voditelj: GORDANA RADMAN, dipl. ing. arh.			
Stručni tim u izradi plana: 1. GORDANA RADMAN, dipl. ing. arh. 2. MAJA MADIRACA, dipl. oec. 3. dr.sc. ZORAN RADMAN, znant. suradnik 4. IVANA BUBIĆ, univ. spec. oec. 5. LARISA BAČIĆ, dipl. ing. građ. 6. ANA PASTUOVIĆ, mag. ing. aedif. 7. MISLAV MADIRACA, stud. oec. 8. TONI LUŠIĆ, mag. ing. arch.			
Pečat predstavničkog tijela:	Predsjednik predstavničkog tijela:  MARKO SLADAKOVIĆ, dipl.oec.		
Istovjetnost ovog prostornog plana s izvornikom ovjerava:  (ime, prezime i potpis)	Pečat nadležnog tijela:		



## GRANICE

- |   |                                       |
|---|---------------------------------------|
|  | GRANICA ŽUPANIJE                      |
|  | GRANICA OPĆINE                        |
|  | GRANICA NASELJA                       |
|  | GRANICA KATASTARSKE OPĆINE            |
|  | OBUHVAAT URBANISTIČKOG PLANA UREĐENJA |

## RAZVOJ I UREĐENJE POVRŠINA NASELJA I POVRŠINA IZVAN NASELJA

- |  |   |
|--|---|
| <div>izgr.    ne izgr.</div>  | <b>IZGRAĐENI I NEIZGRAĐENI DIO GRAĐEVINSKOG PODRUČJA NASELJA</b>  |
|                               | <b>DRUŠTVENA</b><br>D2 - socijalna , D7 - vjerska   |
| <div>izgr.    ne izgr.</div>  | <b>GOSPODARSKA NAMJENA</b><br><b>PROIZVODNA</b><br>I1 - pretežito industrijska, I2 - pretežito zanatska |
|                               | <b>POSLOVNA NAMJENA</b><br>K1 - pretežito uslužna, K2 - pretežito trgovačka                             |
|                               | <b>POSLOVNA NAMJENA</b><br>K3 - komunalno servisna - reciklažno dvorište i sanacija odlagališta         |
|                               | <b>UGOSTITELJSKO-TURISTIČKA NAMJENA</b><br>T1 - hotel, T2 - turističko naselje                          |
|                               | <b>ŠPORTSKO-REKREACIJSKA NAMJENA</b><br>R1 - šport, R2 - rekreacija                                     |
|                              | <b>UREĐENE ZELENE POVRŠINE</b>  |
|                             | <b>POVRŠINE INFRASTRUKTURNIH SUSTAVA</b>  |
|                             | <b>GROBLJE</b>  |
|                             | <b>NACIONALNI PARK "KRKA"</b>   |
|                             | <b>NEUREĐENI DIO GRAĐEVINSKOG PODRUČJA</b>  |
|                             | <b>OZNAKA ZONA PRIKAZANIH U TABELARNOM PRIKAZU PROSTORNIH POKAZATELJA GRAĐEVINSKOG PODRUČJA</b>         |